

«СОГЛАСОВАНО»

И.О.начальника МКУ отдела образования
администрации Приволжского муниципального
района


_____ А.А.Альбицкая

«СОГЛАСОВАНО»

Начальник ОГИБДД ОМВД России по
Приволжскому району
Б.А.Кулаков



«УТВЕРЖДАЮ»

Заведующая МКДОУ д/с №10 «Солнышко»
г.Приволжска
Н.В. Артемьева



ПАСПОРТ

дорожной безопасности

Муниципального казённого дошкольного образовательного
учреждения детского сада № 10 «Солнышко» г. Приволжска
(МКДОУ д/с № 10 «Солнышко» г.Приволжска)

2023г.

1.

Общие сведения

Муниципальное казённое дошкольное образовательное учреждение

детский сад №10 "Солнышко" г. Приволжска

Тип ДОУ: муниципальное казённое дошкольное образовательное учреждение

Юридический адрес ДОУ: 155550 Ивановская область, город Приволжск улица Фурманова дом 10.

Фактический адрес ДОУ: 155550 Ивановская область, город Приволжск улица Фурманова дом 10.

Руководители ДОУ:

Заведующая	Артемьева Н.В.	тел.8(49339)4-26-00
Старший воспитатель	Киселева Светлана Павловна	Тел 8(49339)4-15-64
Ответственный работник ДОУ за мероприятия по профилактике детского травматизма	Подгорнова Наталья Вадимовна	Тел 8(49339)4-15-64
Ответственные от Госавтоинспекции	Смирнова Галина Вадимовна	Тел 8(49339)4-21-71 8 905 155 96 89
Руководитель или ответственный работник МКУ отдела образования администрации Приволжского муниципального района	Уточникова Наталья Александровна	Тел 8(49339)4-17-65
Руководитель, осуществляющий содержание УДС, ТСОДД	Глава Приволжского муниципального района Мельникова Ирина Викторовна	Тел 8(49339)2-19-71

Количество обучающихся	160 чел.
Наличие уголка по БДД	коридор, группы
Наличие помещения по БДД	нет
Наличие автогородка (площадки) по БДД	нет
Наличие автобуса в ОУ	нет

Время работы ДОУ: 7 час.15 мин до 17час.45мин

Телефоны оперативных служб:

01 МЧС

02 Дежурная часть полиции

03 Скорая помощь

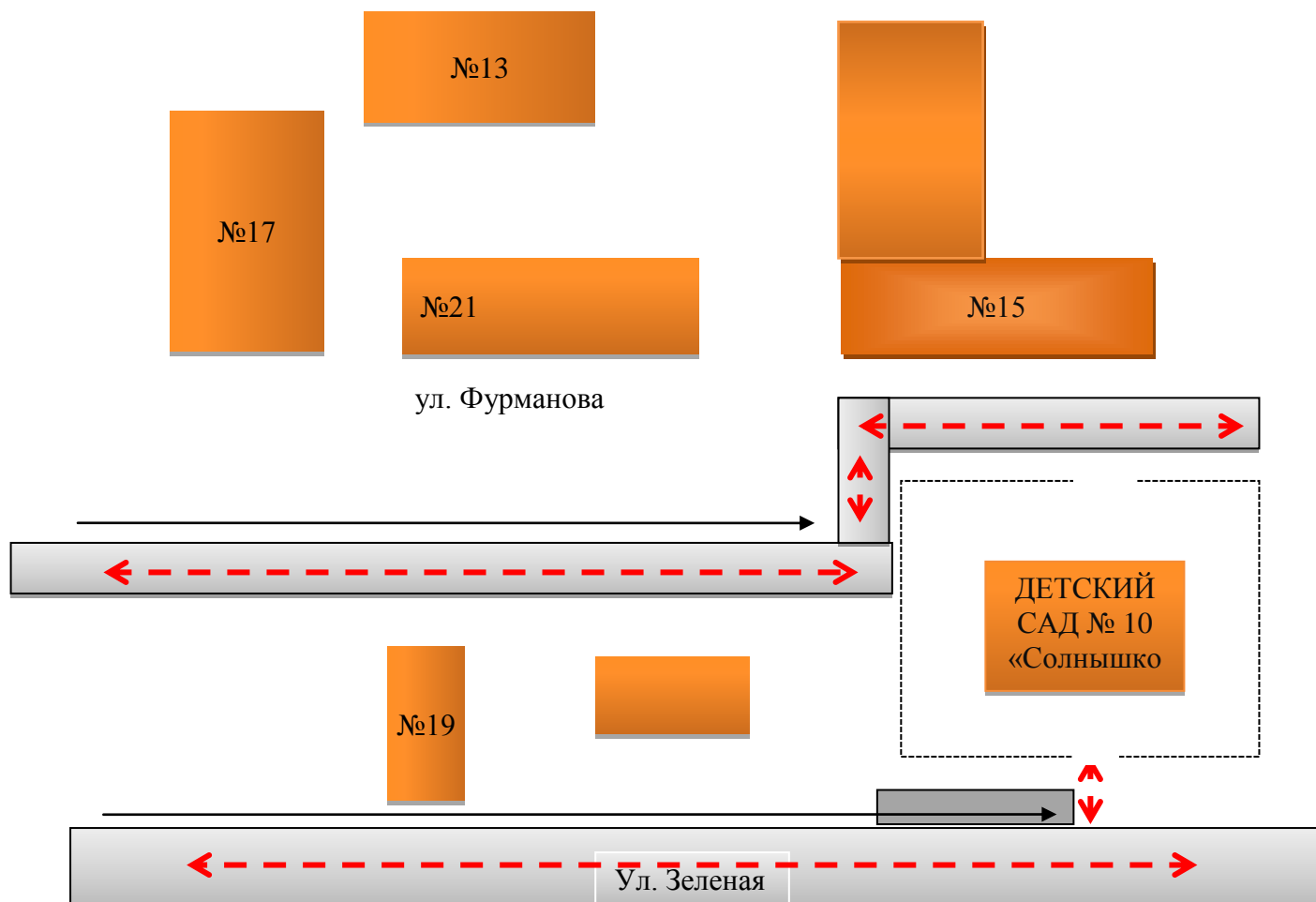
СОДЕРЖАНИЕ

I. План-схемы образовательного учреждения:



1. План-схема район расположения ДОУ, пути движения транспортных средств и обучающихся;
2. План –схема организации дорожного движения в непосредственной близости от МКДОУ д/с №10 «Солнышко» г.Приволжска с размещением соответствующих технических средств, маршруты движения обучающихся и расположение парковочных мест;
3. Маршруты движения организованных групп детей от МКДОУ д/с №10 «Солнышко» г.Приволжска к стадиону, парку;
4. Пути движения транспортных средств к местам погрузки-разгрузки и рекомендуемые пути передвижения детей по территории образовательного учреждения

II Приложения (фотоматериалы)

План-схема района расположения ДОУ, пути движения транспортных средств и обучающихся



Условные обозначения

 Жилые дома  проезжая часть

 пути движения транспорта  тротуар

 пути передвижения обучающихся в ДОУ

Рекомендации к составлению план-схемы дошкольного образовательного учреждения, пути передвижения воспитанников

1. Район расположения образовательного учреждения определяется группой жилых домов, зданий и улично-дорожной сетью с учетом остановок общественного транспорта, центром которого является непосредственно образовательное учреждение.

2. Территория, указанная в схеме, включает в себя:

- образовательное учреждение;
- жилые дома, в которых проживает большая часть обучающихся данного образовательного учреждения;
- автомобильные дороги и тротуары;

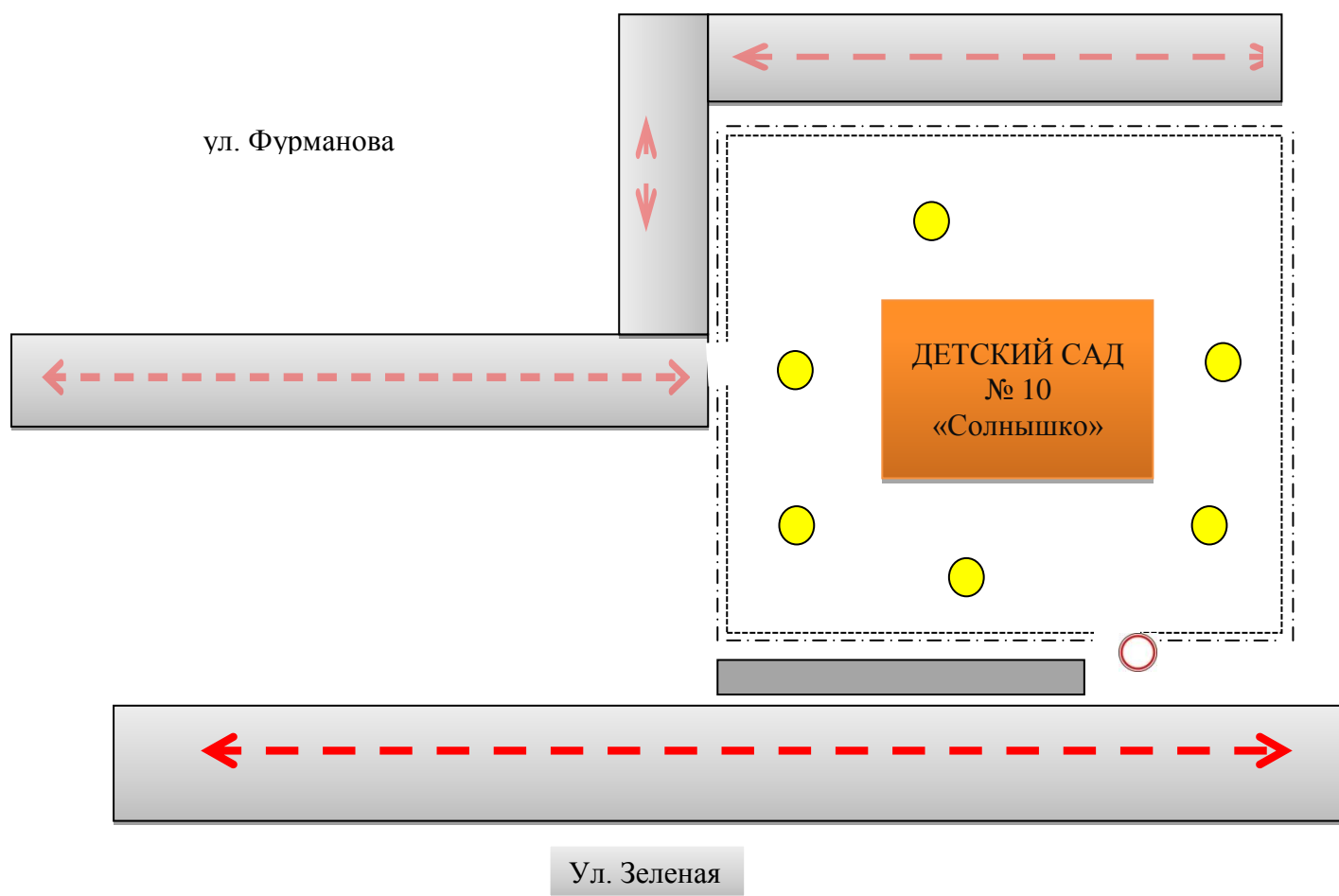
3. На схеме обозначено:

- расположение жилых домов, зданий и сооружений;
- сеть автомобильных дорог;
- пути движения обучающихся в/из образовательного учреждения;
- пешеходные переходы;
- названия улиц и нумерация домов.








Схема необходима для общего представления о районе расположения ДООУ. Для изучения безопасности движения детей на схеме обозначены наиболее частые пути движения обучающихся от дома, от остановок маршрутных транспортных средств, к ДООУ и обратно.

При исследовании маршрутов движения детей необходимо уделить особое внимание опасным зонам, где часто обучающиеся пересекают проезжую часть не по пешеходному переходу.

План –схема организации дорожного движения в непосредственной близости от МКДОУ д/с №10 «Солнышко» г.Приволжска с размещением соответствующих технических средств, маршруты движения обучающихся и расположение парковочных мест



Условные обозначения

	- Жилые дома		проезжая часть
	- пути передвижения транспорта		ограждение ДОУ
	уличное освещение		движение запрещено
			тротуар

Рекомендации к составлению схемы организации дорожного движения в непосредственной близости от образовательного учреждения

1. Схема организации дорожного движения ограничена автомобильными дорогами, находящимися в непосредственной близости от образовательного учреждения;

2. На схеме обозначено:

- здание ДОУ с указанием территории, принадлежащей непосредственно ДОУ, ограждение территории;

- автомобильные дороги и тротуары;

- уличные (наземные – регулируемые/нерегулируемые) пешеходные переходы на подходах к ДОУ;

- дислокация существующих дорожных знаков и дорожной разметки;

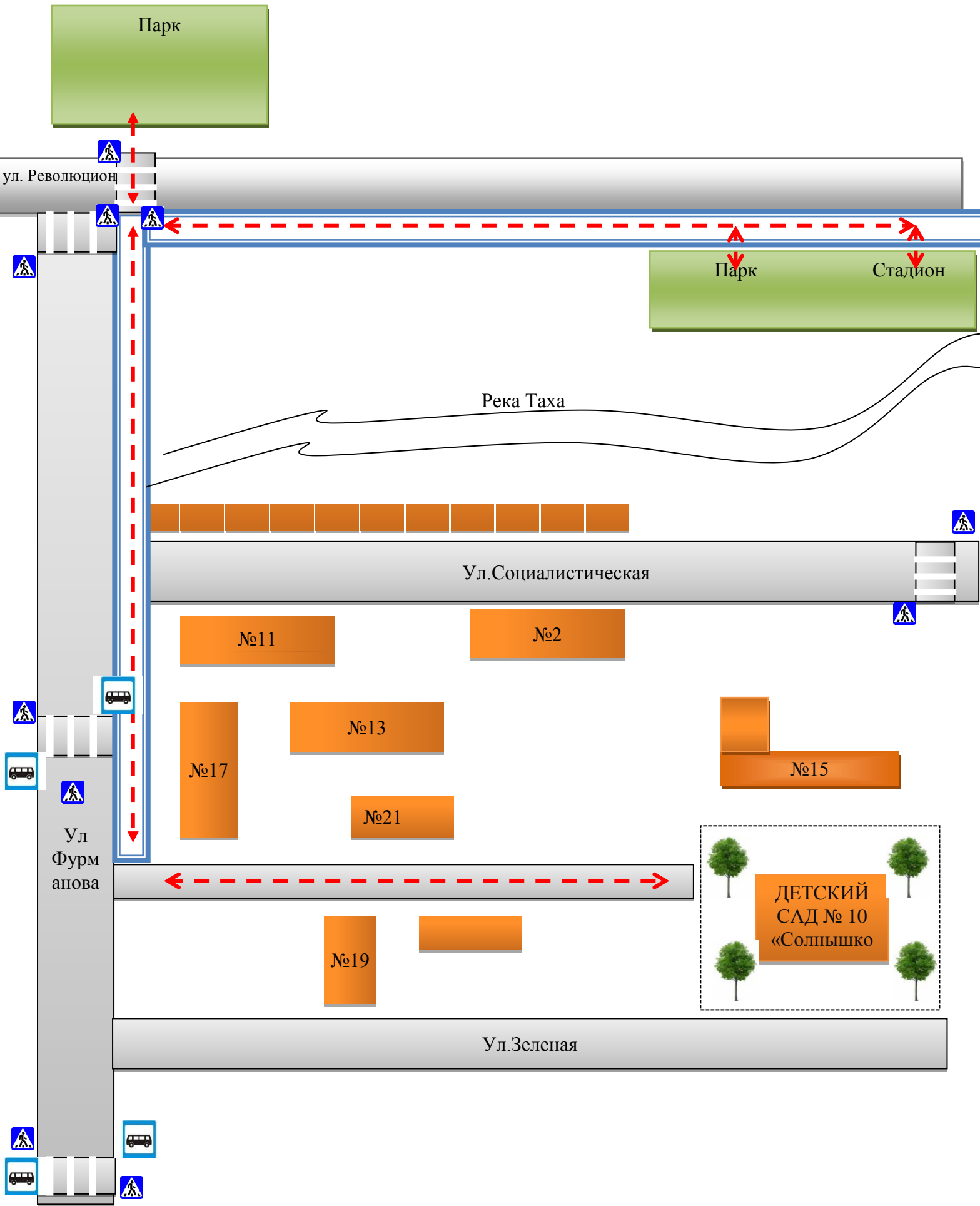
- другие технические средства организации дорожного движения;

- направление движения транспортных средств по проезжей части;

- направление безопасного маршрута движения обучающихся.

3. На схеме указано расположение остановок маршрутных транспортных средств и безопасные маршруты движения детей от остановочного пункта к ДОУ и обратно.

**План –схема
движения организованных групп от МКДОУ д/с №10
«Солнышко» г.Приволжска к стадиону, парку.**



Условные обозначения



Жилые дома



дорога



- переход



пути передвижения
детей

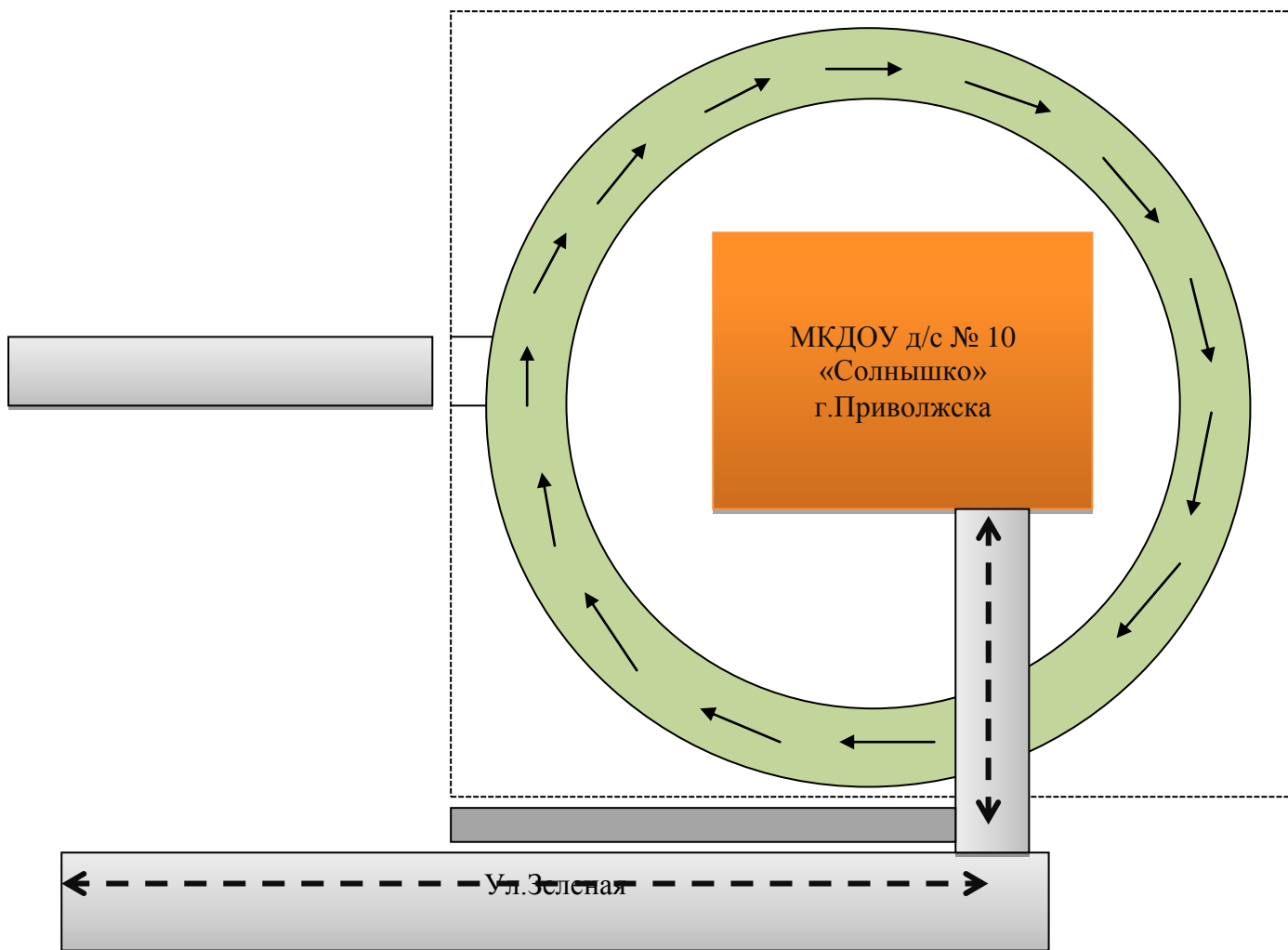


остановка общественного
транспорта










парк, стадион

Пути движения транспортных средств к местам погрузки-разгрузки и рекомендуемые пути передвижения детей по территории образовательного учреждения.



Условные обозначения

-  ДОУ
-  проезжая часть
-  пути передвижения транспорта
-  переход
-  пешеходная дорожка
-  тротуар
-  пути передвижения детей по территории ДОУ

Рекомендации к составлению схемы пути движения транспортных средств к местам разгрузки/погрузки и рекомендуемые пути передвижения детей по территории образовательного учреждения

На схеме указывается примерная траектория движения транспортного средства на территории ДОУ, в том числе место погрузки/разгрузки, а также безопасный маршрут движения детей во время погрузочно-разгрузочных работ.

В целях обеспечения безопасного движения детей по территории ДОУ необходимо исключить пересечение пути движения детей и пути движения транспортных средств.